

Kortbilag 3 – Rekreative stianlæg i den offentlige planlægning

Dato: 01. marts 2019
Sagsbehandler: Kaare Tvedergaard Kristensen

Den i fredningsforslaget forslåede sti er udpeget i overensstemmelse med de gældende kommuneplaner, jf. figur 1-4. Kommuneplanen er det overordnede plandokument, som sætter mål og rammer for den fysiske udvikling i hele kommunen.

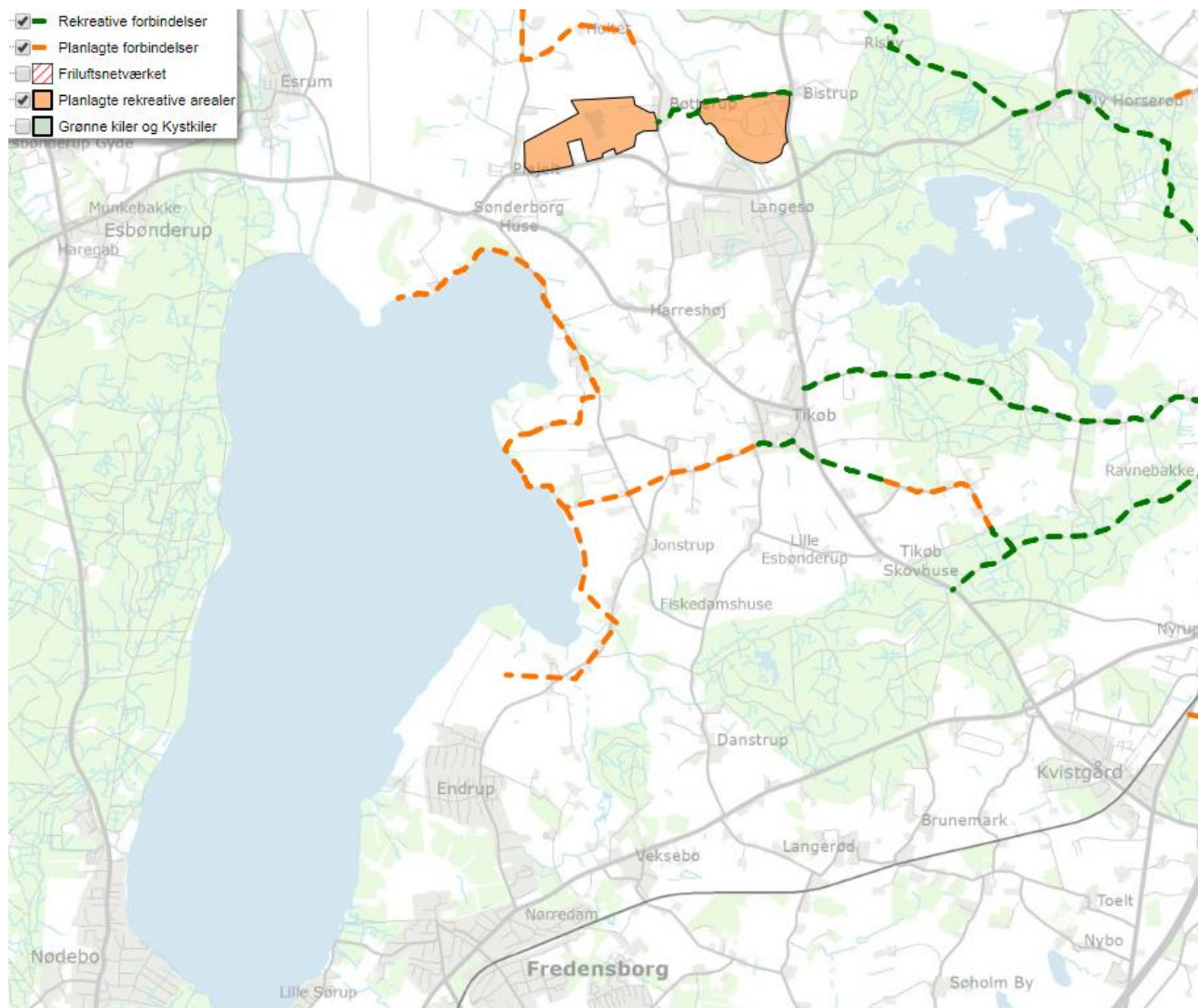
Forslaget til stien er ligeledes i overensstemmelse med landsplandirektivet - Fingerplanen 2017, jf. figur 5.

Kort over det rekreative rutenet i Helsingør kommuneplan 2013-2025



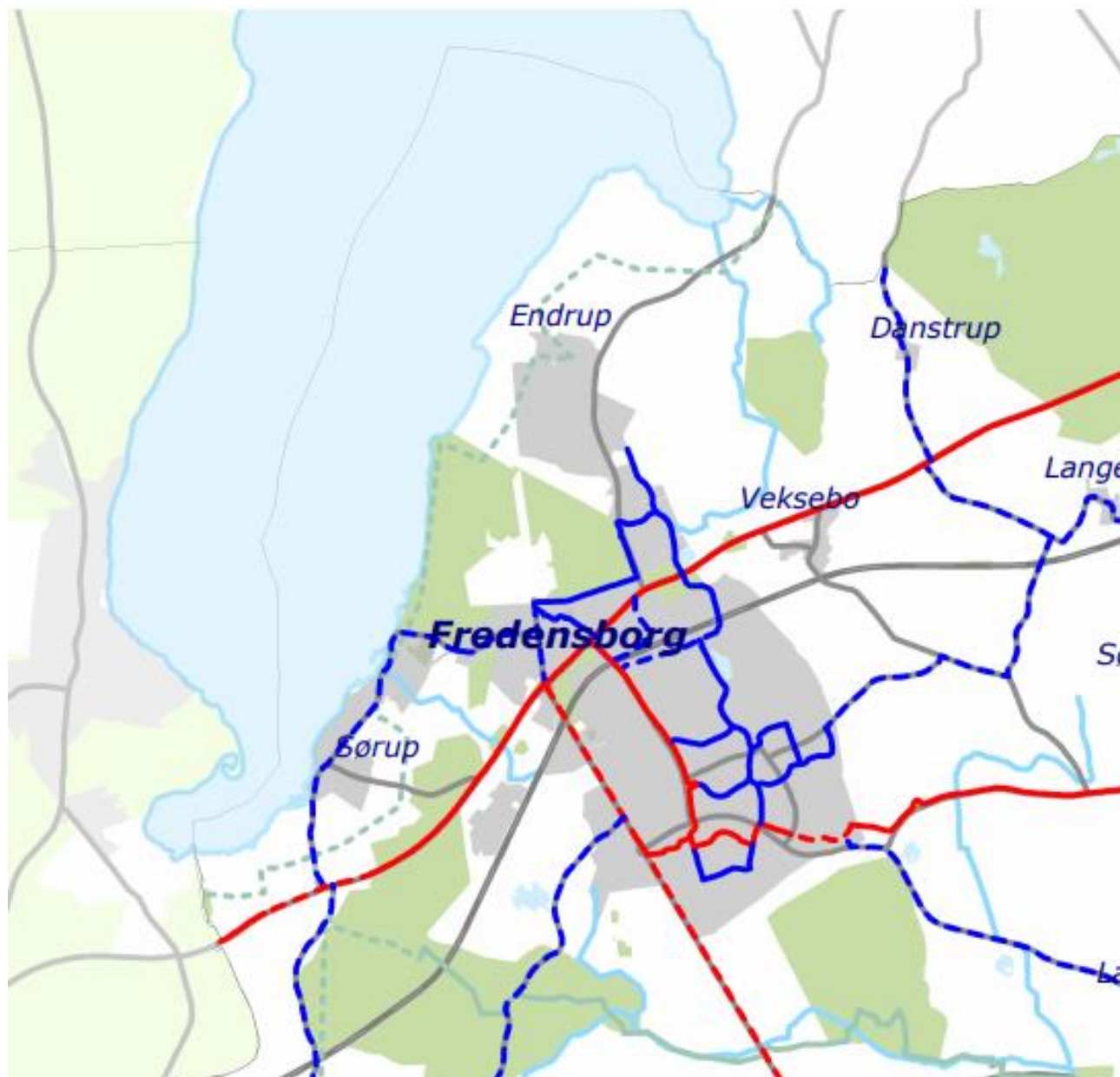
Figur 1. Stier i Gribskov Kommune jf. Gribskov Kommuneplan 2013-2025. Fredningsforslaget foreslår udlæg af ny sti i overensstemmelse med udpegningen "planlagt forbindelse" (orange stiplede).

Kort over stisystem Helsingør kommuneplan 2013-2025



Figur 2. Stier i Helsingør Kommune jf. Helsingør Kommuneplan 2013-2025. Fredningsforslaget foreslår udlæg af ny sti i overensstemmelse med udpegningen "planlagt rekreativ forbindelse" (orange stiple).

Kort over stisystem Fredensborg Kommuneplan 2017.

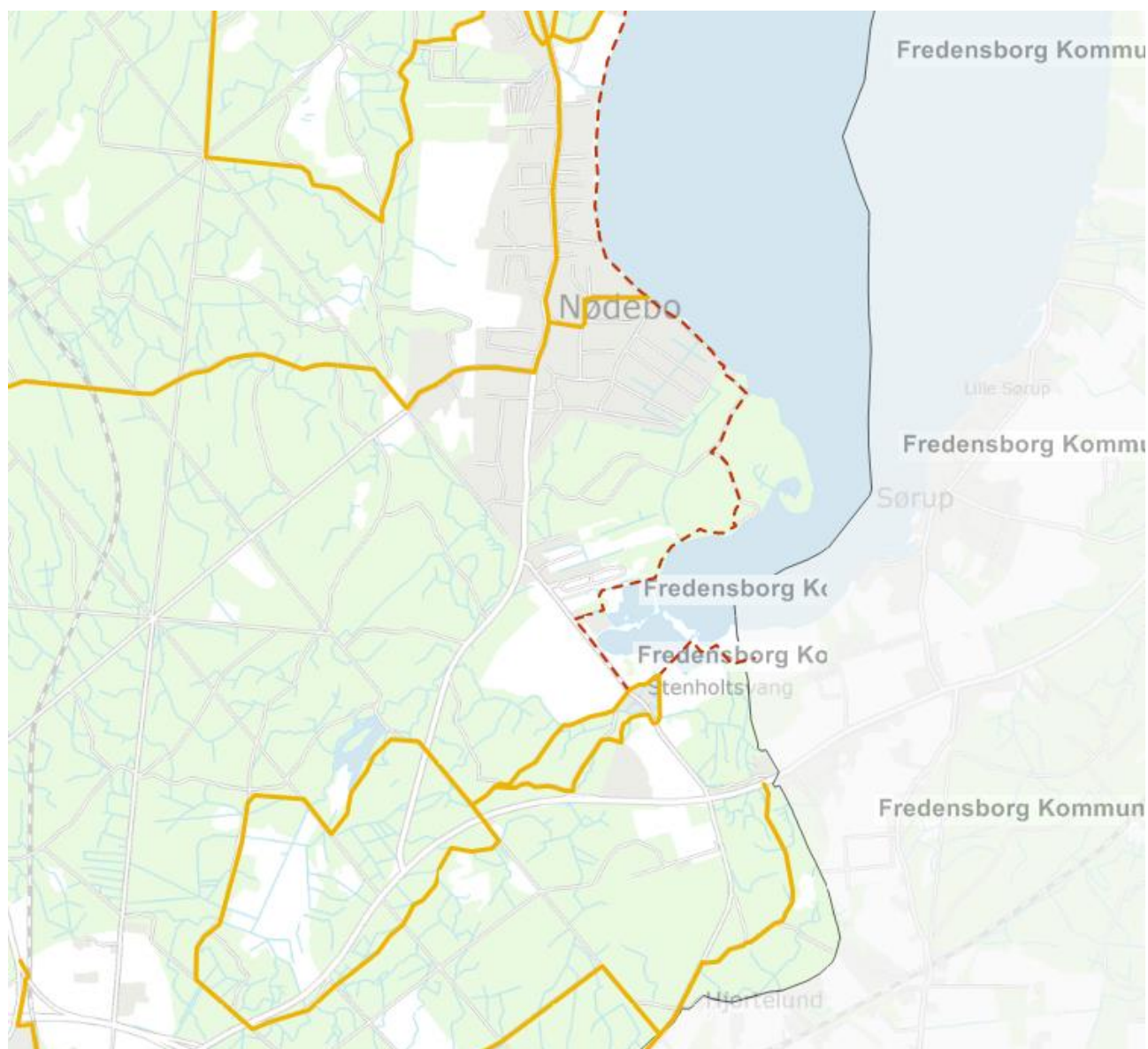


Signaturforklaring

	Trafikstiruter		Planlagte lokalstiruter ad lokalvej
	Planlagte trafikstiruter		Planlagte regionale rekreative stier (Fingerplan 2013)
	Lokalstiruter		Regionale rekreative stier (Fingerplan 2013)

Figur 3. Stier i Fredensborg Kommune jf. Fredensborg Kommuneplan 2017. Fredningsforslaget foreslår udlæg af ny sti i overensstemmelse med udpegningen "planlagte regionale rekreative stier" (grøn stippet).

Kort over stisystem Hillerød Kommuneplan 2017.



Figur 4. Rekreativt stisystem jf. Hillerød Kommuneplan 2017. Fremtidig rekreativ sti (rød stiple) og lokal rekreativ sti (orange). Fredningsforslaget foreslår udlæg af ny sti delvist i overensstemmelse med udpegningen i Kommuneplanen.



Figur 5. Rekreative stier i Fingerplan 2017. Der er udlagt en reservation til en sti rundt om Esum Sø. Fredningsforslaget foreslår en sti i overensstemmelse med Fingerplanen.